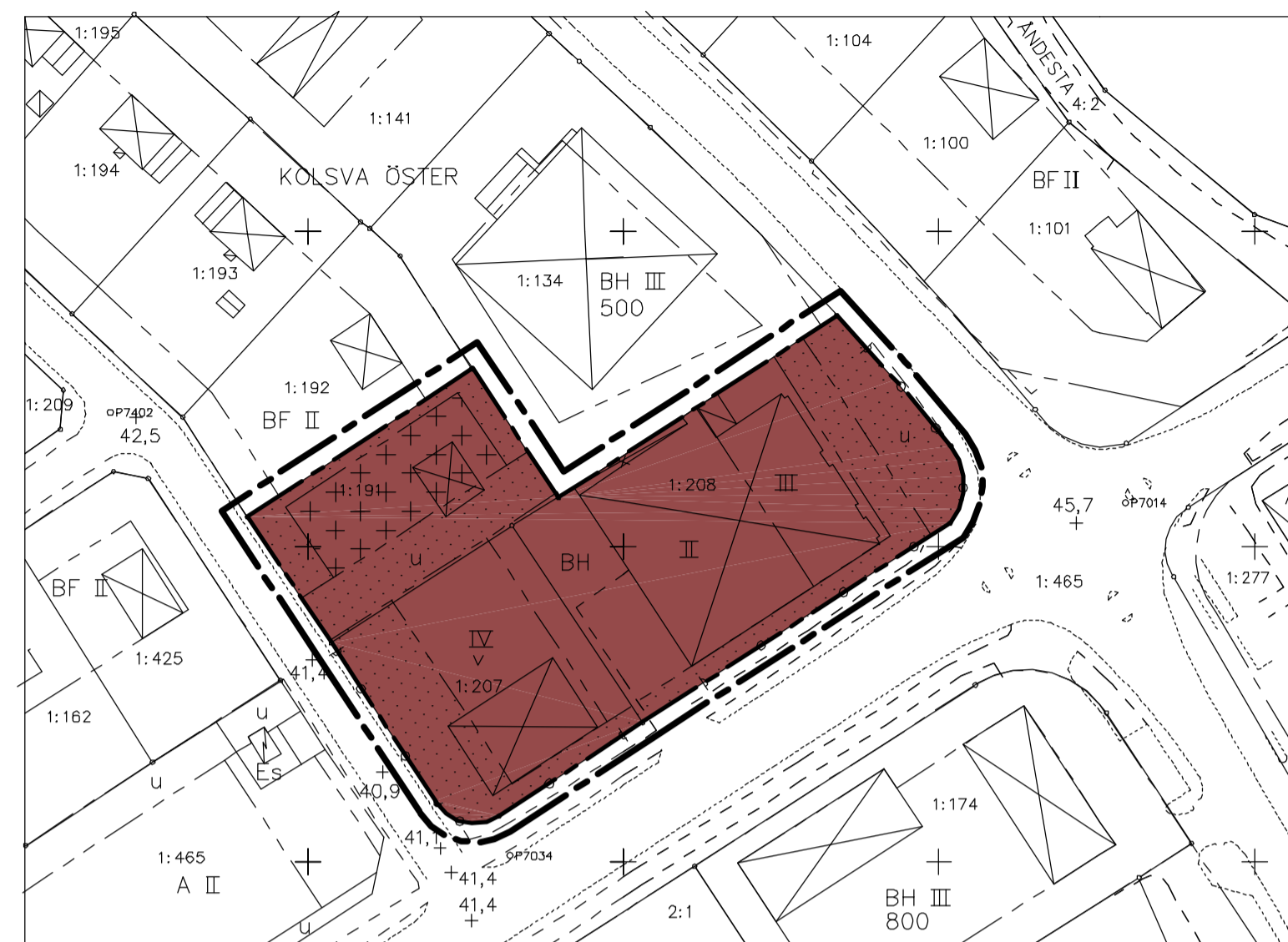
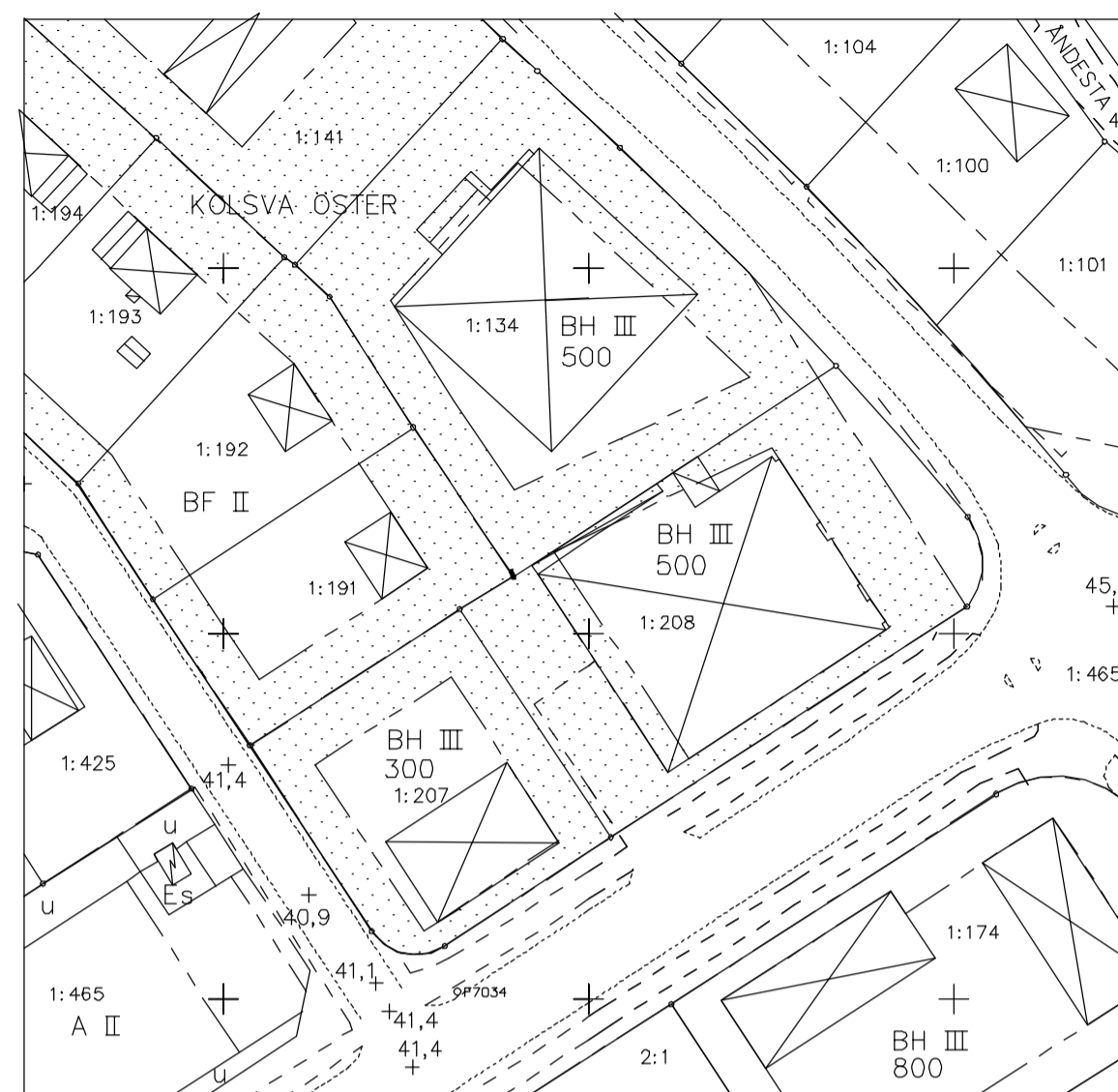


NY PLAN



GAMMAL PLAN



PLANBESTÄMMELSER

Följande gäller inom områden med nedanstående beteckningar. Där beteckning saknas gäller bestämmelsen inom hela planområdet. Endast angiven användning och utformning är tillåten.

Gränsbeteckningar

- Gräns för planområdet (3 m utanför planområdet)
- Användningsgräns
- Egenskapsgräns

Användning av kvartersmark

- Bostäder och handel

Begränsning av markens bebyggande

- Marken får inte bebyggas
- Marken får endast bebyggas med uthus och garage
- Marken skall vara tillgänglig för allmänna underjordiska ledningar

Markens anordnande

- Utfart får inte anordnas

Utformning

- II, III, IV Högsta antal våningar
- v Vind får inte anordnas

Administrativa bestämmelser

Genomförandetiden slutar den 31 december 1993

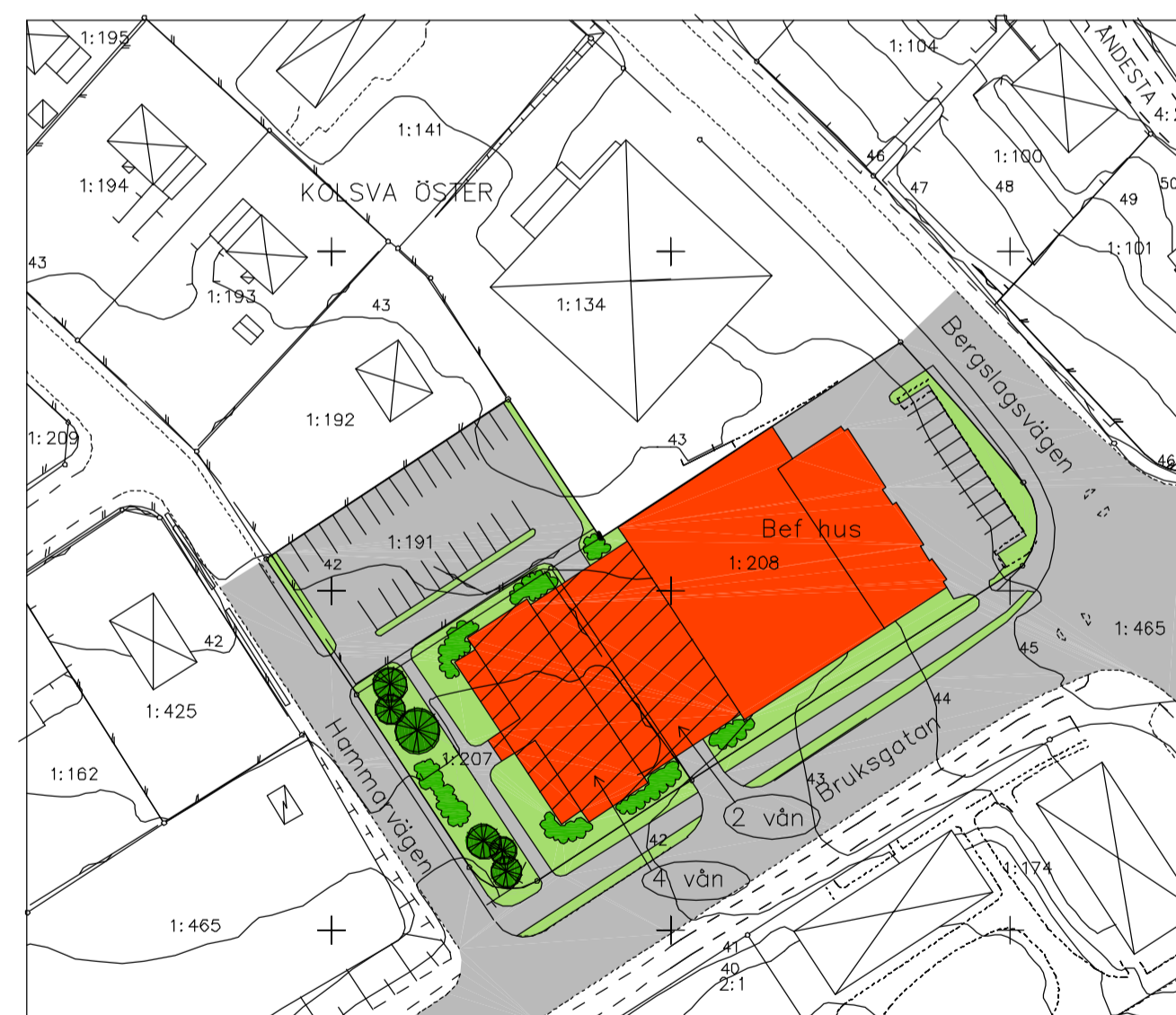
DETALJPLAN FÖR DEL AV KOLSVÄ CENTRUM, KOLSVÄ ÖSTER 1:207 m fl I KÖPING S KOMMUN, VÄSTMANLANDS LÄN

Upprättad av Stadsarkitektkontoret i Köping 1988-02-19

Dag Björnemo

Eva Wirdholm-Sander

ILLUSTRATION – NY PLAN



Grundkartans beteckningar

- Fastighetsgräns
- Fastighetsbeteckning
- Byggnad
- Skärmtak, carport m m
- Häck
- Staket
- Väg
- Nivåkurva
- Slänt
- Ägoslagsgräns
- Dike
- Stödmur
- Traktnamn
- Gatuhöjd
- Antal våningar
- Bostadsändamål fristående hus
- Allmänt ändamål
- Ledningsområde
- Transformatorstation
- Bostäder och handel
- Byggnadsareal

SAMRÅDSHANDLING

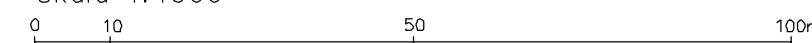
Handlingarna består av:

- plankarta med illustration och planbestämmelser samt plankarta till den gamla planen
- planbeskrivning
- genomförandebeskrivning
- fastighetsförteckning

Detaljplanen

antagen	instans	datum
laga kraft	BN	88-05-10
	Lst	88-11-02

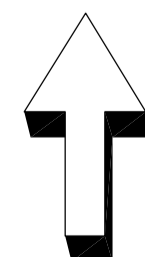
Skala 1:1000



Grundkartan (digital)
Upprättad av Köpings mättningskontor 1987-06-10

Börje Humle

Projektionssystem 2,5 gon V RT 07
Höjdsystem RH 00
Kartan upprättad i mätclass 2
Byggnadernas fasadlinjer karterade



PL 270